

Sur la trace des romains Romains au départ de Lespugue, variante La Save



Randonnée n°43939410

Cette randonnée en boucle au départ de Lespugue vous fera passer par les bucoliques gorges de la Save, les vestiges romains de la chapelle Notre Dame et de la villa gallo Romaine de Montmaurin, La chapelle St Julien, les ruines du Chateau de Laspugue. La ballade peut être complétée par la visite des ruines de la villa Gallo Romaine de Montmaurin, selon ouverture, réservation possible. Prévoir + 1h

Durée :	3h 55	Difficulté :	Facile
Distance :	11,74 km	Retour point de départ :	Oui
Dénivelé positif :	200 m	Activité :	Pédestre
Dénivelé négatif :	201 m		
Point haut :	435 m	Commune :	Lespugue (31350)
Point bas :	285 m		

Description

Commencez par indiquer le point de départ. Si l'accès est en voiture, précisez les possibilités concrètes de stationnement. Si l'accès peut se faire aussi en transports en commun, précisez le moyen et la ligne à utiliser.

D/A Stationner près du pont de la save rive droite, 50 m à l'ouest du pont sur la D9

D Traverser le pont sur la Save et bifurquer à droite en s'engageant sur la voie en rive gauche de la save, enjamber la glissière.

- (1) Remonter la rive gauche de la save jusqu'au pont qui permet de passer rive droite, passer devant le moulin de Notre Dame
- (2) S'arrêter devant la chapelle Notre Dame qui a été construite sur les vestiges d'un ancien site Romain
- (3) Reprendre la tracé du GR®86
- (4) Villa Gallo Romaine de Montmaurin à droite
- (5) GR®86 à gauche au bas de la montée en suivant le ruisseau de Montégut
- (6) Dans Sarremezan, au croisement à gauche sur D9,
- (7) après 150 m à gauche et suivre le tracé du PR®
- (8) Chapelle St Julien
- (9) La Hazeuille, à droite à la croix sur le PR®
- (10) La Hazuille, à gauche au petit moulin PR®
- (11) A l'entrée de Lespugue, prendre à gauche à la fourche
- (12) Ruines du chateau de Lespugue, descendre dans le vallon, le remonter jusqu'aux ruines qui surplombent les gorges de la Save

Points de passages

- D/A Parking proche du pont de la D9 sur la save**
N 43.240009° / E 0.667749° - alt. 286 m - km 0
- 1 Gorges de la Save**
N 43.239209° / E 0.66826° - alt. 299 m - km 0.14
 - 2 Chapelle Notre Dame et vestiges romains**
N 43.225637° / E 0.64866° - alt. 298 m - km 2.67
 - 3 A Gauche reprendre le tracé du GR86**
N 43.223871° / E 0.645519° - alt. 309 m - km 3.02
 - 4 A droite Villa Gallo Romaine de Montmaurin**
N 43.217112° / E 0.647133° - alt. 303 m - km 3.92
 - 5 À gauche sur le GR86.**
N 43.214762° / E 0.650089° - alt. 308 m - km 4.28
 - 6 Sarremezan, à gauche sur D9**
N 43.208898° / E 0.667808° - alt. 401 m - km 6.01
 - 7 Sarremezan, à gauche sur PR**
N 43.209668° / E 0.669149° - alt. 400 m - km 6.15
 - 8 Chapelle St Julien**
N 43.213429° / E 0.666671° - alt. 407 m - km 6.64
 - 9 La Hazeuille Panorama, à droite.**
N 43.221377° / E 0.666676° - alt. 419 m - km 8.07
 - 10 Petit moulin, à gauche.**
N 43.221534° / E 0.668843° - alt. 426 m - km 8.28
 - 11 Lespugue, à droite.**
N 43.231036° / E 0.664867° - alt. 361 m - km 9.58
 - 12 Ruines du Château de Lespugue, à gauche, à visiter**
N 43.234413° / E 0.664674° - alt. 363 m - km 10.01
 - 13 Revenir dans la village vers l'église, PR à gauche**
N 43.233796° / E 0.666532° - alt. 370 m - km 10.5
- D/A Parking proche du pont de la D9 sur la**

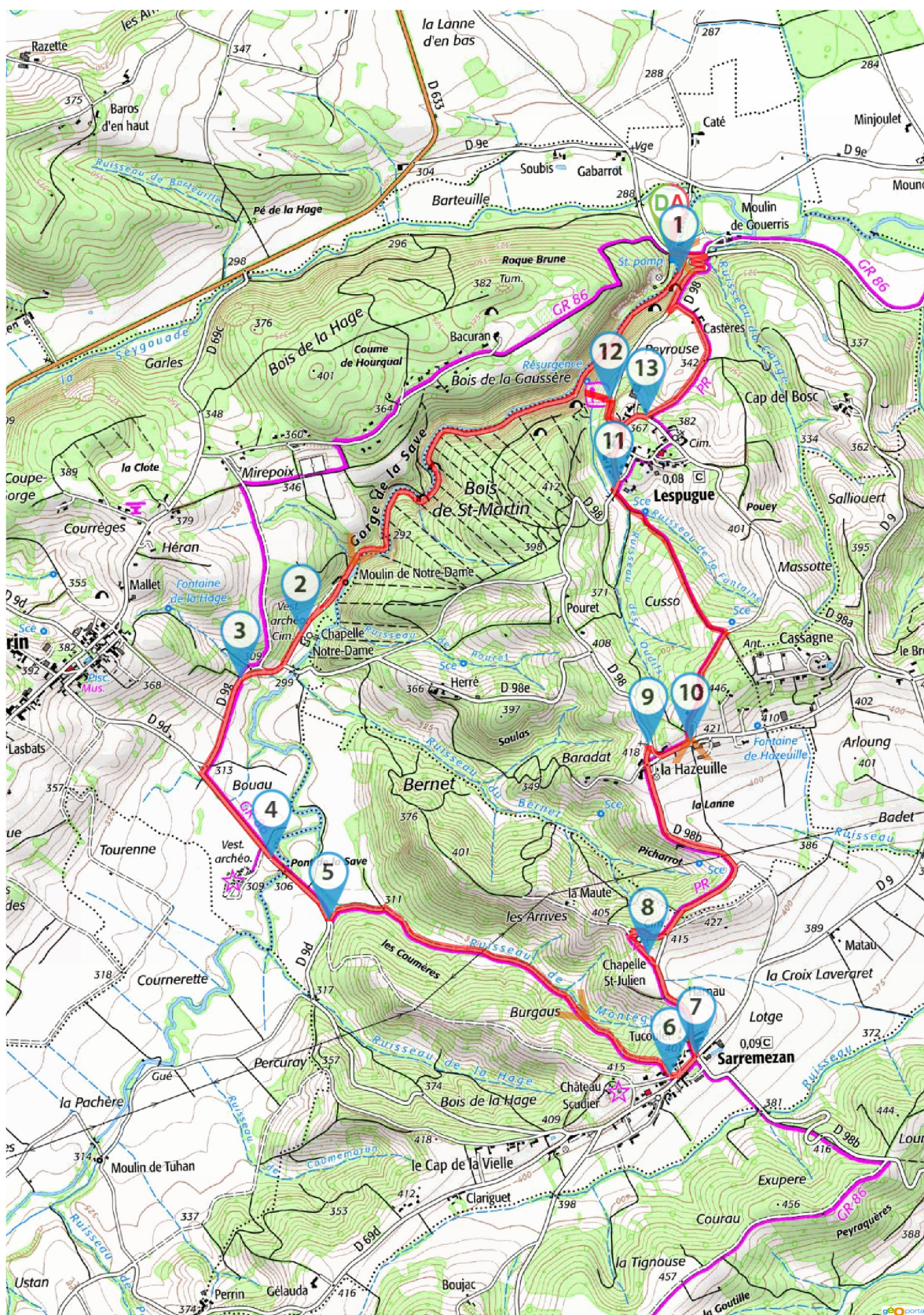
save

N 43.240025° / E 0.667742° - alt. 286 m -
km 11.74

Informations pratiques

Donnez-nous votre avis sur : <https://www.visorando.com/randonnee-/43939410>

Téléchargez l'application Visorando pour suivre cette randonnée



©2024 IGN

Soyez toujours prudent et prévoyant lors d'une randonnée. Visorando et l'auteur de cette fiche ne pourront pas être tenus responsables en cas d'accident survenu sur ce circuit.

Préparation de sa randonnée



BIEN CHOISIR SA RANDONNÉE

en fonction de sa durée, et de sa difficulté, en fonction de ses compétences et de sa condition physique. Connaître ses limites et savoir renoncer à poursuivre une randonnée.



CONSULTER LA MÉTÉO

et se renseigner sur les particularités du site : neige, température, horaires et coefficient des marées, vent, risque d'incendie...



S'ÉQUIPER EN CONSÉQUENCE

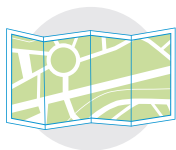
équipement particulier, moyen d'alerte, trousse à pharmacie, vêtements, carte numérique ou papier de la randonnée... et prendre de quoi boire et s'alimenter.



PRÉVENIR

au moins une personne au projet de randonnée.

Comportement pendant la randonnée



RESTER SUR LES SENTIERS

(sauf cas exceptionnel).




RESPECTER

les cultures et les prairies, ne pas cueillir ou ramasser les fruits.



RESPECTER LES INTERDICTIONS

propres au site : ne pas cueillir, ne pas faire de feu, ne pas camper...



REFERMER

les clôtures et barrières après les avoir ouvertes, demeurer prudent en cas de troupeau et s'en écarter.



RAMENER SES DÉCHETS

ne pas laisser de traces de son passage.



ÊTRE DISCRET

respectueux et courtois vis à vis des autres usagers.



GARDER LA MAÎTRISE DE SON CHIEN

le tenir attaché, l'avoir auprès de soi à chaque croisement d'autres usagers, pouvoir le rappeler à tout moment. Randonner avec son chien est à proscrire en présence de troupeaux.



LA NATURE EST UN MILIEU VIVANT

qui évolue avec le temps, randonner c'est partir à l'aventure avec les risques qui y sont liés. Savoir renoncer et faire demi-tour est aussi un geste responsable.

Qu'il soit privé ou public, vous randonnez toujours sur un terrain ne vous appartenant pas, particulièrement s'il est privé, les propriétaires autorisent (généreusement, gracieusement ou aimablement) le passage.

Merci de ne pas poursuivre en justice en cas d'accident ceux chez qui vous randonnez au risque de se voir interdire ce loisir; mais vous pouvez signaler tout risque rencontré.